




PRIJEDLOG

**III. IZMJENE I DOPUNE
PROSTORNOG PLANA UREĐENJA
OPĆINE VIRJE**





**KARTOGRAM 2.
POSTUPANJE S OTPADOM**

MJ 1: 55 000










TUMAČ PLANSKOG ZNAKOVLJA

POSTOJEĆE / PLANIRANO

-  GRANICA ŽUPANIJE
-  GRANICA OPĆINE
-  GRANICA NASELJA
-  GRAĐEVINSKO PODRUČJE

OBRADA, SKLADIŠTENJE I ODLAGANJE OTPADA

-  ZBRINJAVANJE OTPADA IZ EKSPLOATACIJE
-  GRAĐEVINA ZA PRIKUPLJANJE, OBRADU I SKLADIŠTENJE OPASNOG I DRUGOG PROIZVODNOG OTPADA
-  NEUSKLAĐENO ODLAGALIŠTE KOMUNALNOG OTPADA PREDVIĐENO ZA SANACIJU
-  RECIKLAŽNO DVORIŠTE
-  RECIKLAŽNO DVORIŠTE ZA GRAĐEVNI OTPAD
-  LOKACIJA ZA ODLAGANJE VIŠKA ISKOPA
-  KOMPOSTANA

